


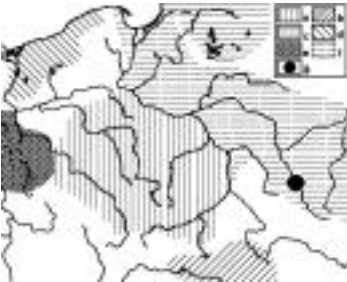
**Rys. 1.**

Geograficzno-fizyczne położenie Krasnegostawu [Konferencja ?Ochrona przeciwpowodziowa a ochrona



**Rys. 2.**

Sytuacja w Europie Środkowej około połowy IV w. po Chrystusie: a - kultura przeworska; b - wandalsko-



**Rys. 3.**

Rozmieszczenie Lędzian i Wiślan w X w. [Gerard Labuda, ?Słowiańszczyzna starożytna i wczesnośredn



**Rys. 4.**

Międzyrzecze Bugu i Wieprza w wiekach X-XIII. Podano rok pierwszej wzmianki.



**Rys. 5.**

Fazy rozwoju Krasnegostawu:

1 - do połowy XIV w.;

2 - od połowy XIV wieku;


3 - od końca XIV wieku

[Przemysław Grządka, 'W sprawie lokalizacji grodziska w Krasnymstawie', Archeologia Polski Środkow...




**Rys. 6.**

Rekonstrukcja gródka strażniczego w średniowiecznej Rusi [Andrzej Michałek, 'Słowianie - Słowianie W...



**Rys. 7.**

Województwa: lubelskie, ruskie, belskie i Ziemia Chełmska w XVI w. [Franciszek Cieślak (red.), ?Archiw



**Rys. 8.**


Granica województw Lubelskiego i Ruskiego w XV-XVIII w. [206].



**Rys. 9.**


Liczba mieszkańców Krasnegostawu w XVI-XXI w.

(Po roku 2005 ? prognoza GUS [http://www.stat.gov.pl/dane\\_spol-gosp/ludnosc/prognoza\\_ludnosci/pow](http://www.stat.gov.pl/dane_spol-gosp/ludnosc/prognoza_ludnosci/pow)



**Rys. 10.**

Liczba Augustianów i Jezuitów w Krasnymstawie w wiekach XV?XVIII.



**Rys. 11.**

?Zamek krasnostawski?. Plan z około 1640 roku znaleziony w rękopisie ?Artylerii? Józefa Naronowicza



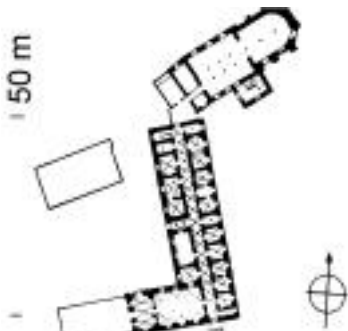
**Rys. 12.**

Krasnostaw w XVIII wieku. 1. Zamek, 2. Kościół, Bastiony, Brodzki, Karczma (złoty Pałac), Wielki Kościół, Katedra



**Rys. 13.**

Dawny kościół i klasztor Augustianów w Krasnymstawie [Ryszard Bryczkowski i Ewa Rowińska, ?Katalog



Plan zabudowania Jezuitów w Krasnymstawie. 1. kościół, 2. Kolegium, 3. pałacyk biskupi, 4.



Widok zamku w Krasnymstawie? 1794?1810, Zygmunta Vogla. 1) w Gab



Widok zamku w Krasnymstawie? 1794?1810, Zygmunta Vogla. 1) w Gab



Widok elewacji i plan ogólny [





~~Plan 18~~ ~~Plan zespołu twierdzy krakowskiej, 1830 r. Archiwum Państwowe w Gdyni. Akt Dawnych w Warszawie~~



~~Plan 19~~ ~~Kościół św. Franciszka Ksawerego przed zawaleniem się kopuły 21.V.1849 r. i obecnie [Praca~~



~~Widok 1~~ ~~Widok kościoła św. Franciszka Ksawerego w Krakowie, od strony Zamościa?, Edward Gorazdowski, drzeworyt, [Tygodnik Illu~~



~~Plan 20~~ ~~Plan zespołu twierdzy krakowskiej, 1830 r. Archiwum Państwowe w Gdyni. Akt Dawnych w Warszawie~~



~~Plan 25~~ ~~Plan zespołu twierdzy krakowskiej, 1830 r. Archiwum Państwowe w Gdyni. Akt Dawnych w Warszawie~~

